



Enquête des besoins Club SIG 71 Résultats

Qui a répondu à l'enquête ?

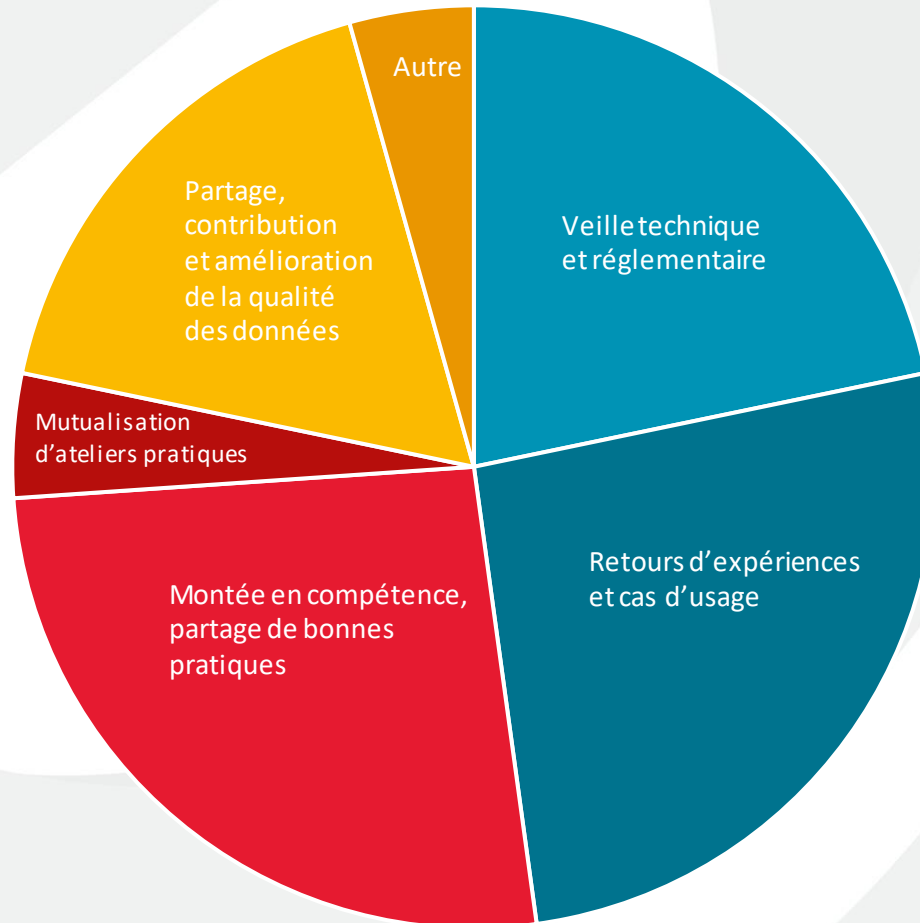
🕒 **23 réponses dont 16 réponses complètes**

🕒 **Durée de l'enquête : du 16 au 18 octobre 2023**

🕒 **Les organismes répondants :**

- Gasquet Entreprise - Omexom
- Mâconnais Beaujolais Agglomération
- Communauté de Communes Le Grand Charolais (2)
- Communauté d'Agglomération Beaune Côte & Sud
- Communauté Urbaine Le Creusot Montceau
- Fédération départementale des chasseurs de la Saône-et-Loire (2)
- DDT 71 (2)
- Département de Saône-et-Loire
- SDIS 71
- ATD71
- Région Bourgogne-Franche-Comté
- Enedis
- IGN

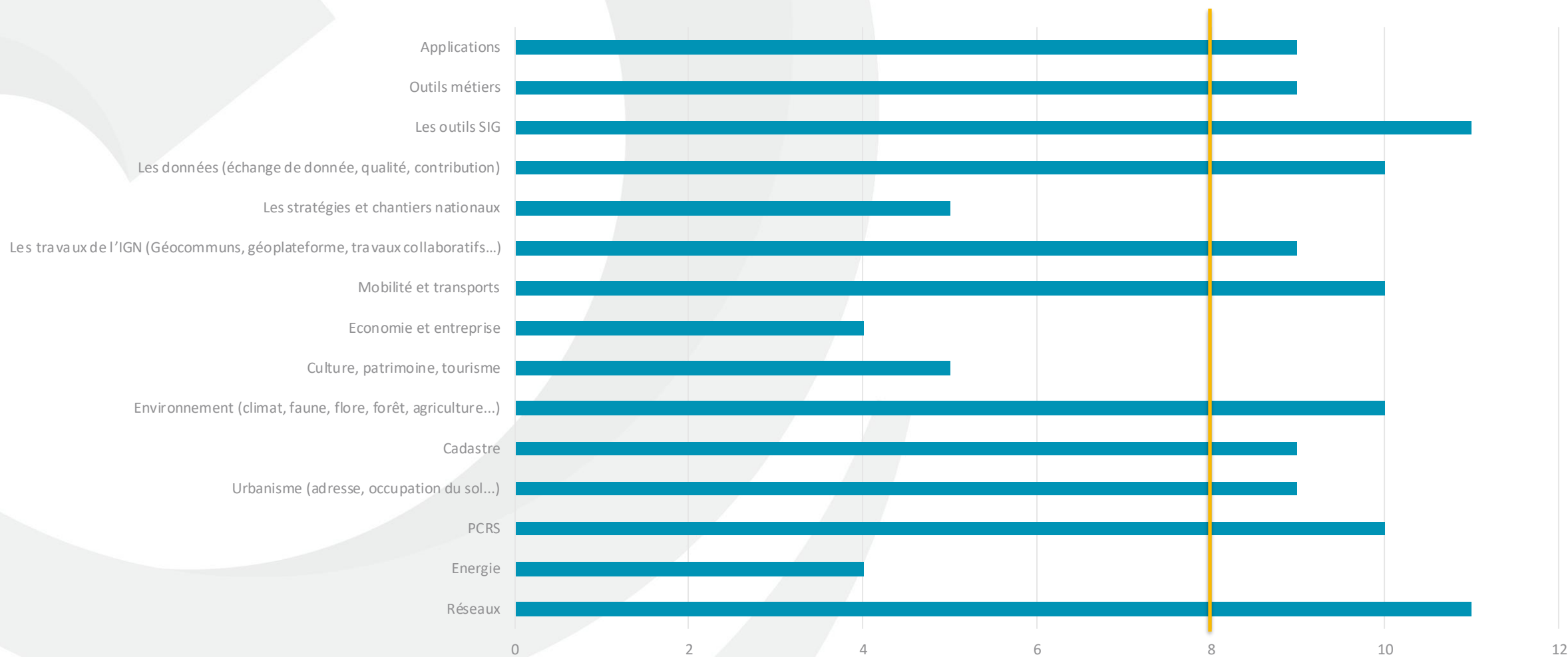
Quelles sont vos attentes vis-à-vis de ce club ?



Commentaires :

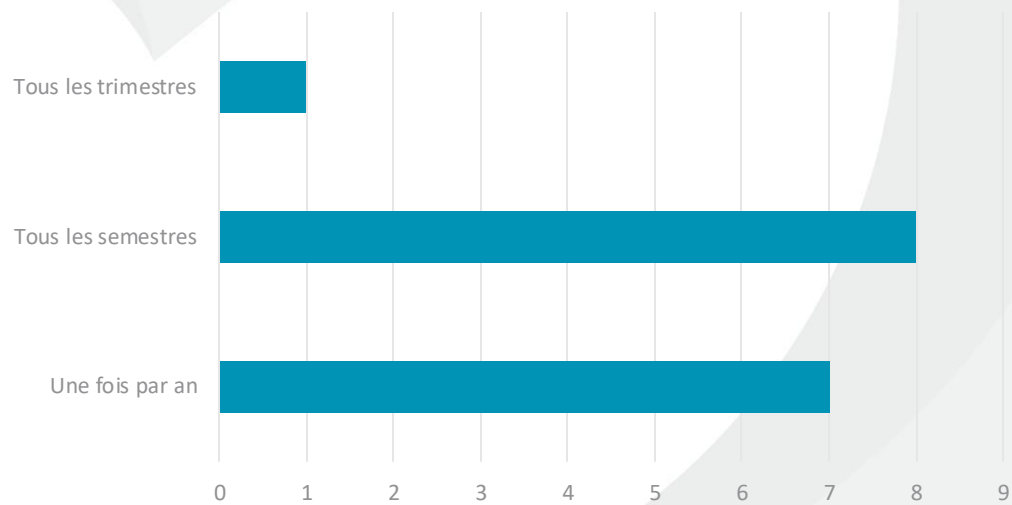
- Rien de précis, mais une veille sur de nouvelles fonctionnalités / extensions
- Quelles sont les utilisations du SIG dans votre structure ?
- Des thématiques récurrentes qui reviennent : artificialisation, les haies, l'installation de panneaux photovoltaïque, détection de dents creuses, friches agricoles et industrielles. Les chargés d'étude peuvent être intéressés par notre appui et voir ce qu'il se fait est donc profitable.
- Trucs et astuces
- Des thématiques récurrentes qui reviennent : artificialisation, les haies, l'installation de panneaux photovoltaïque, détection de dents creuses, friches agricoles et industrielles. Les chargés d'étude peuvent être intéressés par notre appui et voir ce qu'il se fait est donc profitable.
- Constitution d'un réseau de pairs
- Accéder à des outils avancés de dessin , possibilité de Digitaliser nuages 3D ou orthophotos

Quelles thématiques vous intéresse le plus ?

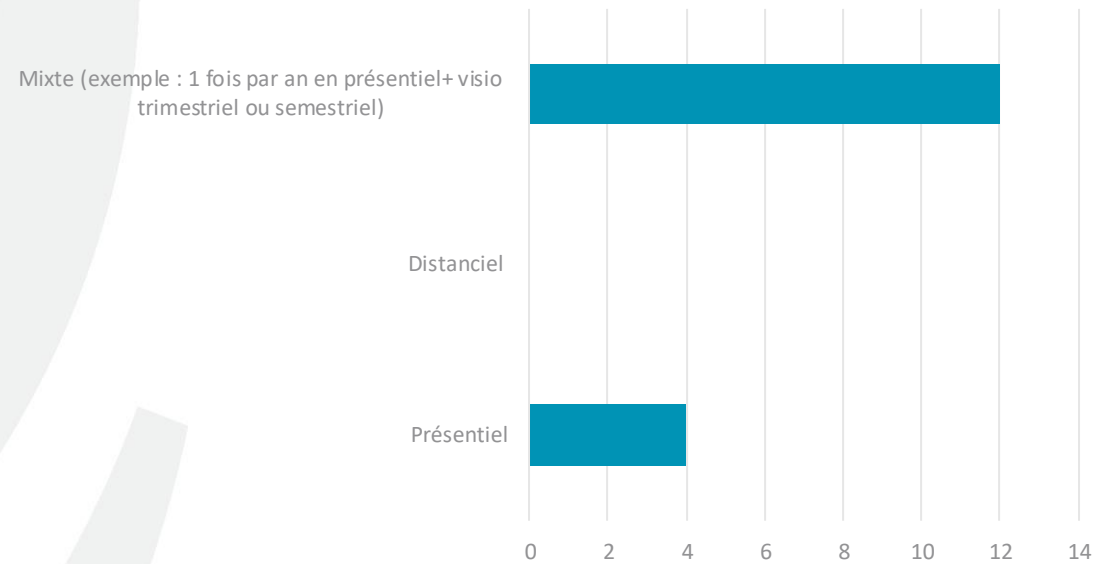


Fréquence et format du club SIG 71

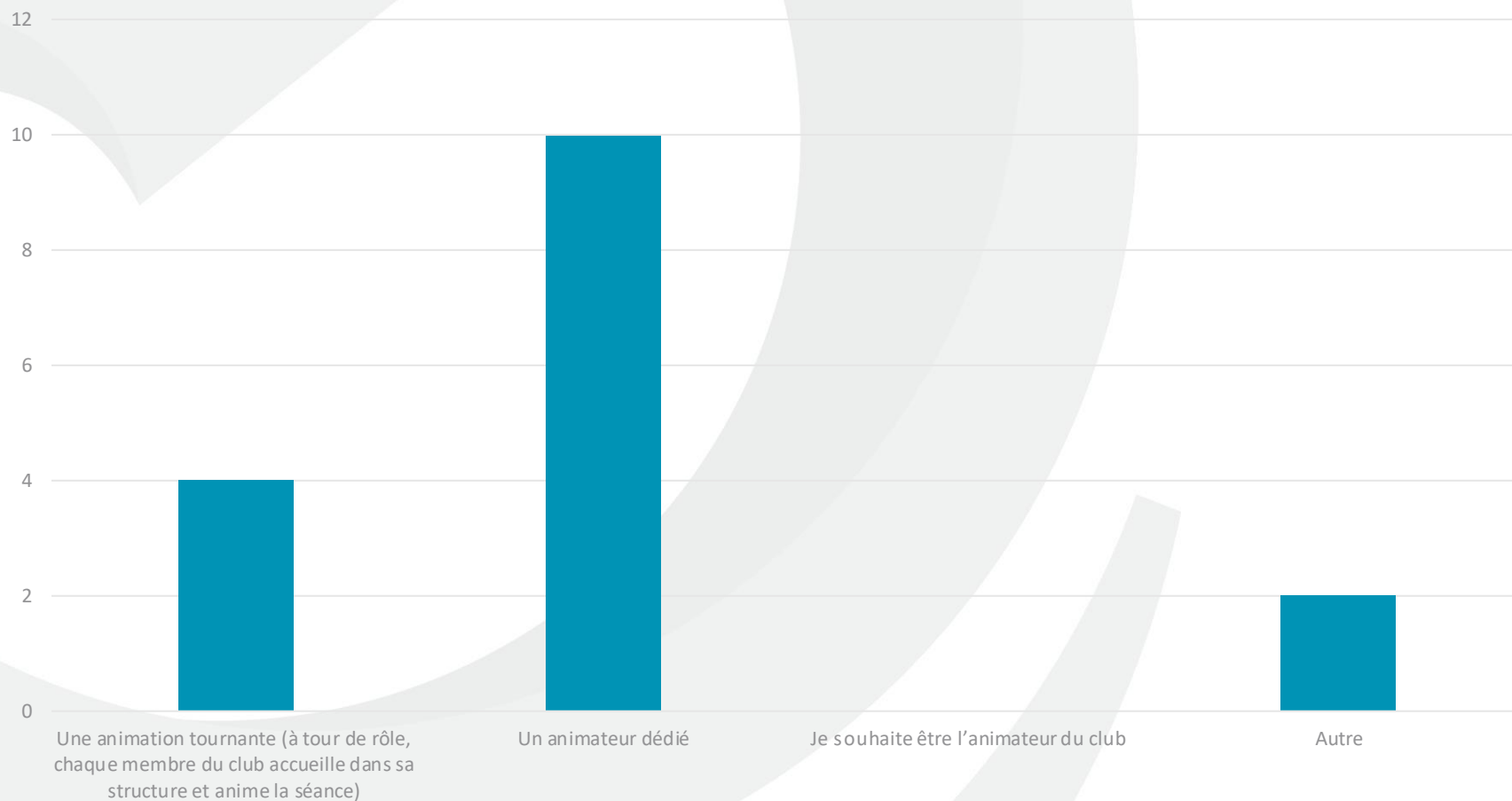
Fréquence des rencontres



Format des rencontres



Comment voyez-vous l'animation du club SIG 71 ?



Autres :

- Un " bureau " , noyau d'animation peut aider pour être fil rouge
- Animation tournante avec appui animateur dédié

Quelles actions concrètes ou quels sujets souhaitez-vous voir aborder lors de notre prochaine réunion du 8 novembre ?

- ☺ Comme le groupe ne s'est pas réuni depuis longtemps, un tour de table des structures présentes et de leur actualité/projets en cours ?
- ☺ Cas d'usage sur la base de données lidar.
- ☺ **PCRS**
- ☺ Des explications sur la nouvelle géo plateforme, son mode de fonctionnement.
- ☺ "Comme évoqué précédemment, des sujets d'actualité occupent nos chargés d'étude qui peuvent souhaiter notre appui. Les ENR, les pistes cyclables, l'artificialisation et étude de la consommation foncière, les haies, dents creuses."
- ☺ Mise en place de discussion autour de référentiels de données, Echanges de bonnes pratiques, veille outils
- ☺ "**Connaissances des métiers et rôles de chaque participant PCRS - Mise à jour du PCRS - Cas d'usage autour du PCRS** **Mise à disposition des données** et partage de bonnes pratiques Echange autour du PGOC et du certificat de conformité Que peut faire Enedis pour améliorer ses services liés à la données cartographique"
- ☺ Plateforme Idéo BFC
- ☺ "**1ere réunion : objectif d'interconnaissance et de mise en place du réseau quel partage des données collectives ?**"
- ☺ "-logiciel métier de gestion de l'assainissement ?pour quand? démo?- **mise à disposition et la consultation de fonds de plans réseaux** (existent-ils? comment se les procurer ? en adhérent ?-Démonstration du sig sydel existant ."
- ☺ **Elaboration PCRS**
- ☺ Dans un premier temps, compte tenu de l'interruption de 4 ans, une "reprise" de contact.
- ☺ Echanges entre les différentes pratiques et les données des géomaticiens de Saône-et-Loire

Programme éventuel

☺ Brise-glace animé

☺ Présentation des résultats de l'enquête (15mn)

☺ 1h-1h30 : actualités de chaque structure présente (1 personne par structure prend la parole 3-5mn)

- Présentation des personnes présentes et organisation
- Sujets d'actualité / chantier du moment
- Blocage rencontré ?

Focus :

☺ Grand Chalon (15min)

1. Présentation de la plateforme en lien avec le logiciel patrimoine (état des routes, voirie, espace vert, propreté urbaine...)
2. Observatoire de l'habitat

☺ Sydesl (15min)

1. Service aux communes : carte de réseau, cadastre, déclaration de panne d'éclairage public...
2. Process de gestion des travaux et des affaires
3. Mise à disposition des données PCRS

☺ IGN (15min)

1. Géoplateforme (passage des géoservices, espace collaboratif (cas d'usage prébalisage PCRS 71 + MAJ)
2. Suivi des productions IGN (Ortho, OCS...)

☺ Organisation prochain club SIG

- Date/ fréquence/ animation / sujet d'intérêt (OJ collaboratif)
- Rubrique club SIG 71 sur IDÉO BFC
- Espace d'échange